













Légende de la vue E:

-  E-Décharge
-  E-Hydrant
-  E-Refoulement
-  E-Stockage
-  E-Vanne
-  E-Branchement
-  E-Tronçon
-  F-Batiment
-  F-Commune
-  F-Détail linéaire
-  F-Hydrographie
-  F-Parcelle

Fond de plan sur la base des plans de la Direction Générale des Impôts-Cadastre. Droits réservés.
 Plan des réseaux - Propriété de Lyonnaise des Eaux
 Ce plan est fourni à titre indicatif ; les renseignements qu'il comporte ne peuvent en aucun cas être opposables. La position réelle des réseaux devra être vérifiée par sondage.

